

DEPARTEMENT DU MORBIHAN  
Commune de  
**LES FOUGERETS**

**PLU plan des Servitudes**

Approbation PLU mai 2022

Servitudes d'utilité publique  
connues de l'Etat

PLAN  
échelle: 1/1000 ème

Commune de  
St Nicolas du terre




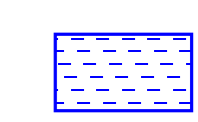
Commune de  
La Gacilly

Commune de  
St Martin sur Oust

Commune de  
Glénac

Commune de  
Peillac

Servitudes connues de l'état

-  AC1: Servitude de protection des monuments historiques classés et inscrits
- AC2: Servitude relative aux sites classés et inscrits  
If aux abords de l'église inscrit le 18/08/1932  
( non matérialisé sur le plan )
-  EL3: Servitude de halage et de marchepied
-  I4 : Périmètre de servitude autour d'une ligne électrique aérienne ou souterraine
-  PM1 : Plan de Préventions des Risques Naturels Prévisibles  
PPRi Bassin Aval Vilaine arrêté Préfectoral du 3/08/2002
- T7 : Servitude établies à l'extérieur des zones de dégagement  
( concerne tout le territoire communal pas de trame spécifique )

Liste des Monuments historiques

- 1 - Croix de cimetière inscription MH arrêté du 13/ 05/1937
- 2 - Manoir de La Cour de Launay MH arrêté du 13 /04/2017

