

Département du Morbihan

Commune des Fougerêts
Redon Agglomération

ZONAGE D'ASSAINISSEMENT DES EAUX
USEES

Mars 2021

PLAN DE ZONAGE EAUX USEES
Zone agglomérée (Source - plans de recolement fournis
des réseaux EU)









Echelle : 1/2 000 Plan : EU

Mairie
15, Rue de L'Oust - 56200 LES FOUGERETS
L'Atelier d'YS
21 Rue du Trèfle - ZA du Triangle Vert 2 - 35 520 LA MEZIERE



Réalisé par dm EAU
Ferme de la Chauvinière
35 150 JANZE
02.99.47.65.63

LEGENDE :

-  Zones urbanisables
-  Réseau eaux usées gravitaire
-  Poste de refoulement
-  Conduite de refoulement
-  Réseau eaux usées gravitaire projeté
-  Cours d'eau
-  Sens d'écoulement
-  Périmètre du zonage d'assainissement collectif

